

Syd-øst stien (den grønne rute)

Denne tur er 3.6 km. Der kan rides, cykles og vandles med barnevogn.

Fra startstedet drejes mod øst ad Hanedamsvej, forbi idrætsforeningen og op til den opsatte bænk på Baunshøj, hvor der er en flot panoramaudsigt over Limfjorden mod Gjøl og Aalborg. Ved nr. 45 drejer man mod syd og krydser Nørholmsvej og videre ned mod enge (Stramborg). Her drejes mod vest ad en markvej, hvor man går langs læhegn og marker med forskellige afgrøder, og hvor dyrelivet er rigt. For enden af markvejen drejes mod nord ad Restrup Kærvej. Her følges landevejen til svinget ved Nørholm Bygade, hvor der drejes til højre ad Dejgaardsvej og til venstre ved Dejgårdsvej 5, og så er man tilbage ved udgangspunktet.



Projekt Sti-system i Nørholm

På generalforsamlingen i Nørholm og Omegns Borgerforening i 2009 blev der nedsat en lille arbejdsgruppe, der skulle undersøge mulighederne for at få udbygget, synliggjort og forbedret stisystemerne i lokalområdet til gavn for områdets borgere, skoleelever mv. Hovedsigtet for dette arbejde skulle være at udnytte de lokale landskabsværdier på en måde, der tilgodeser både (lokal)befolkning og naturen. Ideen har således været at pege på muligheder for at øge tilgængeligheden til naturen gennem et net af adgangsmuligheder, der sikrer gående, cyklende og ridende borgere adgang til de naturmæssige ressourcer på en så skånsom måde som mulig.

Pengene til projektet kommer fra Aalborg Kommunes pulje til lokale initiativer i landdistrikterne (AKA-puljen) og fra Friluftsrådets samt Nørholm-og omegns Borgerforening.

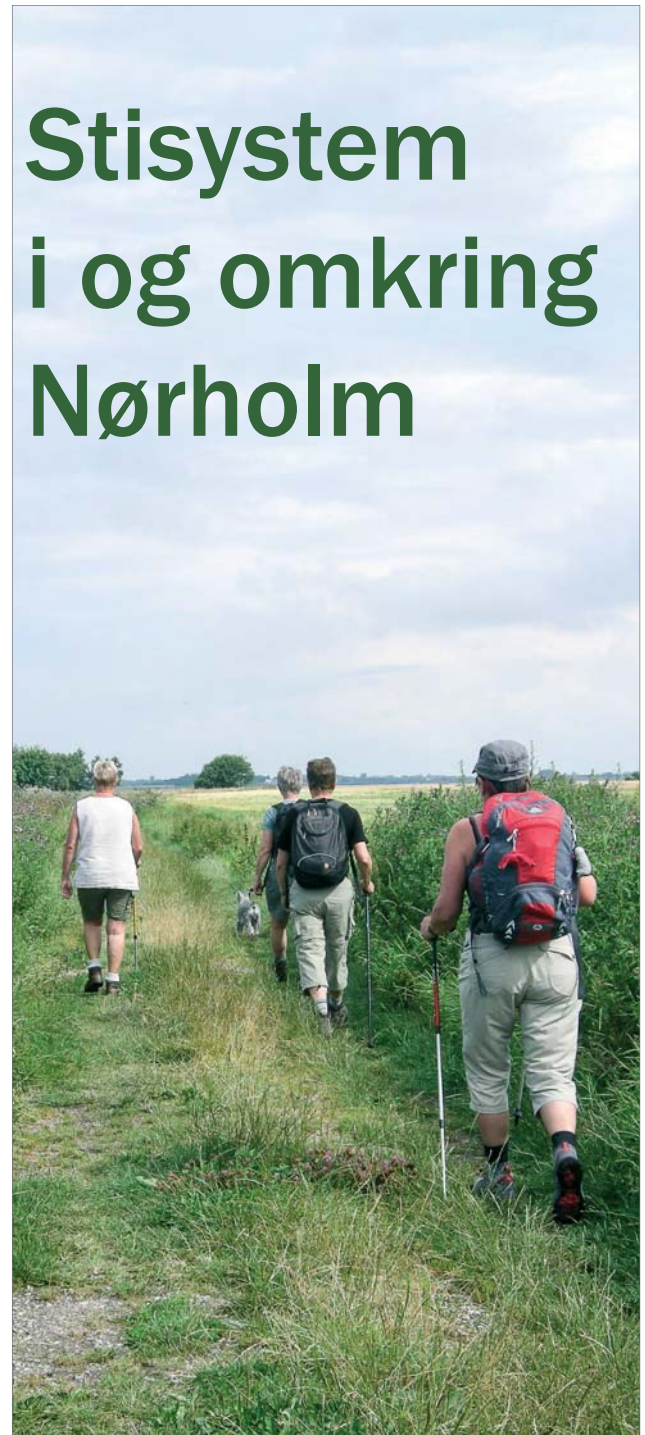
www.sti.noerholmby.dk



Der findes flere oplysninger om området på www.borgernyt.dk



Stisystem i og omkring Nørholm



www.sti.noerholmby.dk

Velkommen til Nørholm

Stierne i Nørholm er på offentlige og private veje og stier. Du er gæst på lodsejernes private ejendom.

Lodsejerne har åbnet stierne for færdsel til fods.

Stierne kan til dels være trampestier, derfor kan årstiden samt planternes vækst, påvirke stiernes fremkommelighed. Værn om planter og dyr og hold din hund i snor! Stierne er markeret med pæle hvor stien skifter retning, stifarven er malet øverst på pælen.

Ved stierne er der opsat bænke, hvor den medbragte madpakke, en kop kaffe eller en lille forfriskning kan nydes. - smid ikke affaldet, tag det med, når du forlader stedet!

Alle stierne har udgangspunkt fra vejen til fjorden i Nørholm, lige efter Hanedamsvej nr.10. Der kan parkeres ved Idrætsforeningens klubhus Hanedamsvej nr.2.

Færdsel på stierne er på eget ansvar!

Nyd den dejlige natur i og omkring Nørholm.



Kvan



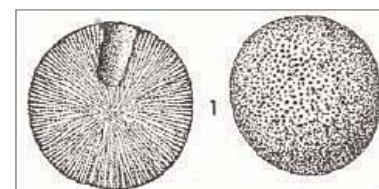
Seglblad



Tangurt



Gøgeurt



Nørholm perler



Planter og dyr



Fjorden vesten om (den sorte rute)

Denne rute er 4.4 km. og nogle steder går man i meget vådt område. Fra startstedet følges vejen mod fjorden, forbi skovtykningen med bålplads og shelters. Ved fjorden drejes mod vest, og man går ca. 1.500 meter langs strandbredden. Ved den sorte pæl drejes mod syd ind over et 400 meter bredt vådområde, som byder på et spændende plante- og dyreliv, og marker med afgrøder og kreaturer på græs.

Ved bakken op mod skolen drejes mod øst, hvorefter man følger "Gåden", oprindelig en gammel mid-delaldervej, som var hovedfærdselsåren lokalt og mod Ålborg. Helt tilbage i oldtiden vandrede man under bakken til og fra Nørholm. Ruten går videre forbi fattighuset og tilbage til start.



Vesterhøjene (den blå rute)

Denne rute er 4 km. Der vandles på markskel noget af ruten.

Fra startstedet vandles mod vest ad "Gåden" (grusvejen) hen til fattighuset. Her drejes op forbi præstegården og ud på Nørholm Bygade, hvor der drejes til højre.

Overfor skolens vendeplads går man via en markvej hen til Vesterhøjene (tvillingehøjene, troldhøjene, patterne, brysterne). Fra højene har man et unikt udsyn over fjorden. De er gravhøje fra bronzealderen og 3-4000 år gamle. Under krigen blev de, i en kortere periode, brugt af tyskerne til forsvar af lufthavnen.

Samme markvej følges tilbage til Nørholm Bygade. Vejen følges gennem byen til svinget, hvor man fortsætter lige ud af grusvejen drejer til venstre ved nr. 5 og tilbage til start.

Plantelivet på engene

På engene mellem stranden og Nørholm findes flere arter sjældne orkideer – eller gøgeurter som de vilde danske orkidéarter også kaldes.

Desuden den store smukke kvan, der dyrkes som køkkenurt på Island og Færøerne. Mest speciel er nok tangurt, som vokser i opskyllet tang langs strandlinien mod øst.

Fælles for de fleste af strandens planter er de kødfulde stængler, som de bruger til at opbygge ferskvand i vævene, så de kan overleve saltvandet.

Seglblad, en af Danmarks meget sjældne planter, vokser i vejkanterne vest for skolen.

"Nørholmsperler" – kuglerunde kalkfossiler, ofte med et hul igennem, som kan findes på hele kyststrækningen mellem Nørholm og Klitgaard. Oprindeligt har perlerne været kalksvampe (*Porosphaera globularis*), som har levet på bunden af det hav, der dækkede området i kridttiden.



Fjorden østen om (den røde rute)

Ruten er 4.8 km lang.

Ruten går fra startstedet lige frem mod fjorden, forbi skovtykningen med bålplads og shelters. Ved fjorden drejes mod øst langs strandbredden, ca. 1 km til rød pæl. Her drejes mod syd ind over engene ad en sti som Grundejerforeningen Nørholm Skov har gjort gangbar. Ved grusvejen vandles mod vest op over Baunshøj forbi idrætsforeningen og så er man tilbage. Det er en smuk og afvekslende tur uden trafik og med strand, vand, marker, kvæg og en storslået udsigt, der kan nydes fra bænke undervejs.



Historisk rute (den gule)

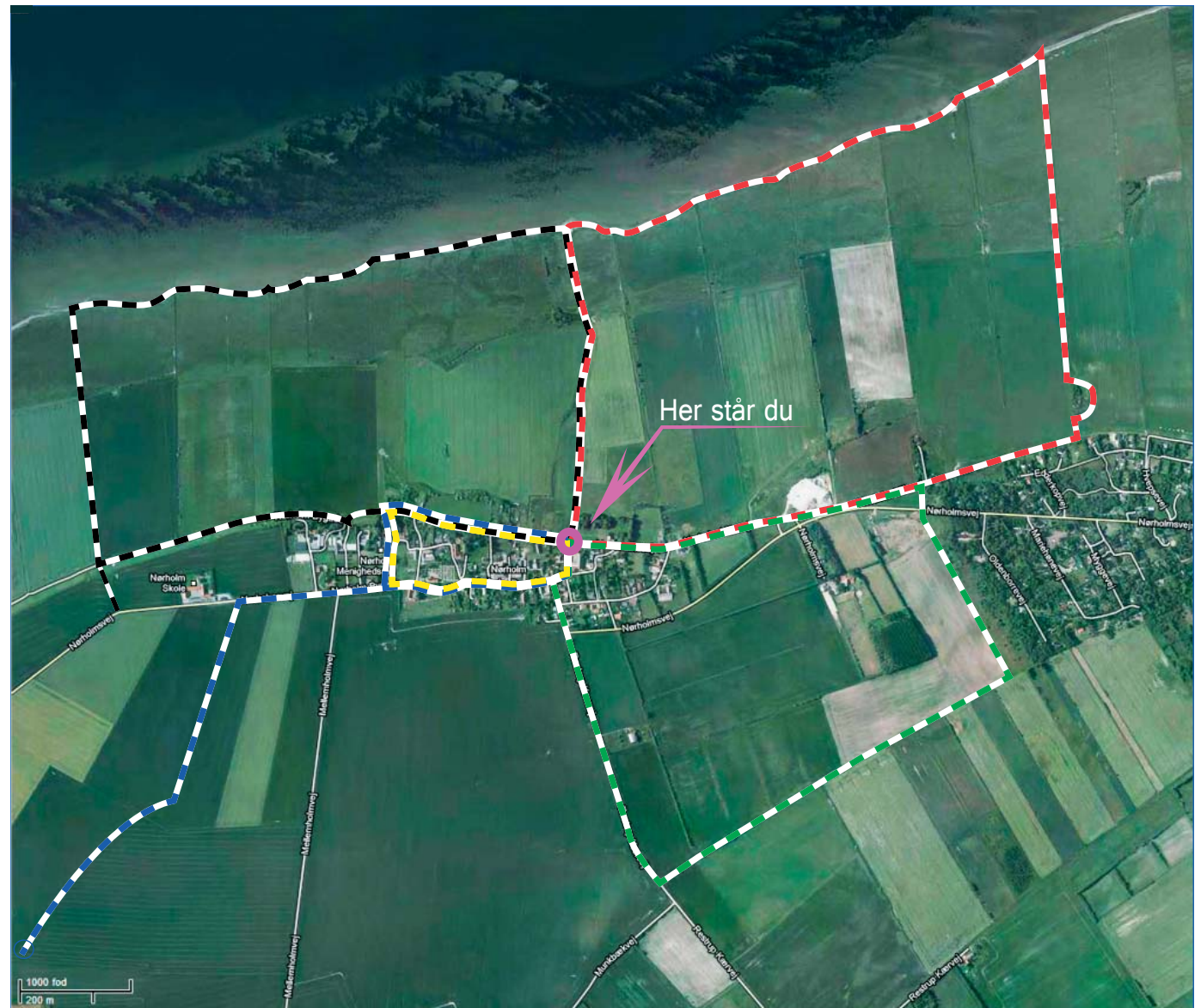
Denne rute er 2.1 km. Der kan rides, cykles og vandres med barnevogn.

Ideen med den historiske rute er at gøre historien synlig og vise, hvor der engang lå erhverv i byen udover landbrug. Beskrivelser af vejenes oprindelse, overleverede beretninger, historier og myter fra Nørholm vil kunne ses på hjemmesiden og nogle (dem med *) kan hentes via smartphone undervejs.

Fra startstedet vandres mod øst forbi idrætsforeningen, hvorefter der drejes til højre ad Nørholm Villavej. Her var der på et tidspunkt slagter i nr. 12*, smedeværksted og senere bagerbutik i nr. 8*, slagter/bager i nr. 4, drænmester i nr. 2, vognmand, kreatur- og grisehandler i nr. 1.

For enden af Villavej drejes til højre ad Nørholm Bygade: Snedker/tømrer i nr. 5, smedeværksted i nr. 8*, smed - senere radio/TV/cykelbutik i nr. 10*. Vognmandsforretning - senere bådudlejning i nr. 14. Muremester i nr. 18 - konen havde is- og slikbutik. Nørholm Telefoncentral/apotekerhåndkøb i nr. 19*. Høkerforretning i nr. 22, Andelsfrysehus i garagen til nr. 24*. Forsamlingshus (fra 1904) hvor det nye ligger nu, Brugsforening i nr. 23*. Skolen med degnebolig i nr. 27-29*. Hønseri - senere minkfarm i nr. 29. Derefter kommer kirken, der er bygget i 1200 tallet og især kendt for sin forgyldte altertavle. Efter kirken ses nr. 50*, hvor møllen lå. Møllen var også cykel- og kolonialhandel. Lige før nr. 50 drejes til højre mod præstegården, som man går højre om ad en sti til fattighuset, der er et af de få bevarede i Danmark. Her går man mod øst ad Hanedamsvej "Gåden", som oprindeligt var Nørholms hovedgade, tilbage mod startstedet. I Gåden lå sadel- og skomager i nr. 27, tagdækker i nr. 24 og tækkemand i nr. 10. Hver sommer, frem til omkring 1970, blev næsten alle Nørholms malkekøer hver dag drevet gennem Gåden for at græsse på engene nord og nordøst for byen.

Design - Grafisk & Foto - Aalborg Produktionsskole



- O - Her står du
- - Historisk rute
- - Fjorden vesten om

- - Syd-øst stien
- - Fjorden østen om
- - Vesterhøjene

